

# 令和5年度 通学路合同点検箇所

# 通学路点検箇所 対策事項

学校名 養北小学校

番号	路線名	箇所	現状	対策等
養北小-1	町道 金屋24号線	金屋地内 名神高速道路下トンネル内	電灯が暗い。	【町】電灯を清掃する。
養北小-2	県道96号 大垣養老公園線	金屋信号 横断歩道	児童が信号待ちをするところだが、ガードレールがなく危険である。	【県】置き基礎式ガードパイプを設置する。
養北小-3	県道96号 大垣養老公園線	ニコニコ理容前 横断歩道	横断歩道脇の白線が薄くなっている。車がよく通るので、危険である。	【県】横断歩道周辺の外側線を引き直し、横断歩道の南北に赤色のカラー舗装を施す。 【警察】横断歩道と道路のセンターラインを引き直す。

学校名 日吉小学校

番号	路線名	箇所	現状	対策等
日吉小-1	町道 豊宇田1号線	JAIにしみの 養老北支店北の東西の道路を西進した突き当たり	交通量が多い道路で、横断歩道が設置されているが、車の停止線がない。(線が消えている)	【町】横断歩道の南北に赤色のカラー舗装を施す。
日吉小-2	町道 豊宇田1号線	稻荷神社東の横断歩道	交通量が多い道路で、横断歩道が設置されているが、車の停止線が片側のみ。(片側の線が消えている)	【町】横断歩道の南北に赤色のカラー舗装を施す。
日吉小-3	町道 中橋爪1号線	諏訪神社東から武内歯科医院までの東西の道路	車通りが多い交差点を横断するが、横断歩道がない。また、武内歯科医院前の交差点まで、道路脇を通行しているため、危険である。	【町】外側線を引き直す。
日吉小-4	町道 橋爪27号線	八幡神社北西の交差点(町道2-3号線と町道3-192号線の交差点)	登校時は、特に交通量が多く、交差点の横断が危険となる。	【町】クロスマーク(交差点を示すマーク)を引き直す。



# 通学路点検箇所 対策事項

学校名 高田中学校

番号	路線名	箇所	現状	対策等
高田中-1	町道 高田2号線	ミズノテクニクス(株)南側道路	交通量が多く、徒歩通学者、自転車通学者と、社員の方や車とのすれ違いに危険がある。	【学校】適正に通行するよう指導する。
高田中-2	町道 高田2号線	高田橋南の西側堤防道路	交通量が多く、車が信号待ちで並び繋がると見通しが悪くなり、生徒が横断する際に危険が生じる。	【町】各関係機関との協議が整い次第、待機場所を設置する。
高田中-3	県道215号 養老垂井線	多芸橋北横断歩道	交通量が多く、自転車通学者の横断に危険がある。	【県】交差点内の白線を引き直す。 【県】横断歩道の南北に赤色のカラー舗装を施す。
高田中-4	町道 五日市直江1号線	多芸橋南横断歩道	交通量が多く、自転車通学者の横断に危険がある。	【町】赤色のカラー舗装を補修する。(止まれ文字のまわりを赤色で囲む)
高田中-5	町道 金屋3号線	多芸橋北 名神高速道路高架下	交通量が多く、自転車通学者の横断に危険がある。	【町】横断歩道周辺の歩道を舗装する。
高田中-6	県道56号 南濃関ヶ原線	肉の藤太東の横断歩道	交通量が多く、スピードを出す車や横断歩道で止まらない車が多い。また、店舗の駐車場に出入りする車が多く、自転車通学者の横断に危険がある。	【学校】通学路の変更を検討する。

# 通学路点検箇所

学校名 養北小学校

番号	養北小-1		
路線名	町道 金屋24号線	箇所	金屋地内 名神高速道路下トンネル内
現状	電灯が暗い。	対策等	【町】電灯を清掃する。
対策前		対策後	
			



# 通学路点検箇所

学校名 養北小学校

番号	養北小-2		
路線名	県道96号 大垣養老公園線	箇所	金屋信号 横断歩道
現状	児童が信号待ちをるところだが、ガードレールがなく危険である。	対策等	【県】置き基礎式ガードパイプを設置する。
対策前		対策後	
		【県】 本年度対策予定	

# 通学路点検箇所

学校名 養北小学校

<p>番号</p>	<p>養北小-3</p>		
<p>路線名</p>	<p>県道96号 大垣養老公園線</p>	<p>箇所</p>	<p>ニコニコ理容前 横断歩道</p>
<p>現状</p>	<p>横断歩道脇の白線が薄くなっている。車がよく通るので、危険である。</p>	<p>対策等</p>	<p>【県】横断歩道周辺の外側線を引き直し、横断歩道の南北に赤色のカラー舗装を施す。 【警察】横断歩道と道路のセンターラインを引き直す。</p>
<p>対策前</p>		<p>対策後</p>	
		 <p>【県】本年度対策予定 【警察】横断歩道の引き直し</p>	


# 通学路点検箇所

学校名 日吉小学校

番号	日吉小-1		
路線名	町道 豊宇田1号線	箇所	JAにしみの 養老北支店北の東西の道路を西進した突き当たり
現状	交通量が多い道路で、横断歩道が設置されているが、車の停止線がない。(線が消えている)	対策等	【町】横断歩道の南北に赤色のカラー舗装を施す。
対策前		対策後	
		【町】 本年度対策予定	

# 通学路点検箇所


学校名 日吉小学校

番号	日吉小-2		
路線名	町道 豊宇田1号線	箇所	稲荷神社東の横断歩道
現状	交通量が多い道路で、横断歩道が設置されているが、車の停止線が片側のみ。(片側の線が消えている)	対策等	【町】横断歩道の南北に赤色のカラー舗装を施す。
対策前		対策後	
		【町】 本年度対策予定	




# 通学路点検箇所

学校名 日吉小学校

番号	日吉小-3		
路線名	町道 中橋爪1号線	箇所	諏訪神社東から武内歯科医院までの東西の道路
現状	車通りが多い交差点を横断するが、横断歩道がない。また、武内歯科医院前の交差点まで、道路脇を通行しているため、危険である。	対策等	【町】外側線を引き直す。
対策前		対策後	
		【町】本年度対策予定	

# 通学路点検箇所

学校名 日吉小学校

番号	日吉小-4		
路線名	町道 橋爪27号線	箇所	八幡神社北西の交差点(町道2-3号線と町道3-192号線の交差点)
現状	登校時は、特に交通量が多く、交差点の横断が危険となる。	対策等	【町】クロスマーク(交差点を示すマーク)を引き直す。
対策前		対策後	
		【町】 本年度対策予定	

# 通学路点検箇所

学校名 高田中学校

番号	高田中-1		
路線名	町道 高田2号線	箇所	ミズノテクニクス(株)南側道路
現状	交通量が多く、徒歩通学者、自転車通学者と、社員の方や車とのすれ違いに危険がある。	対策等	【学校】適正に通行するよう指導する。
対策前		対策後	
		【学校】生徒への指導実施中	


# 通学路点検箇所

学校名 高田中学校

番号	高田中-2		
路線名	町道 高田2号線	箇所	高田橋南の西側堤防道路
現状	交通量が多く、車が信号待ちで並び繋がると見通しが悪くなり、生徒が横断する際に危険が生じる。	対策等	【町】各関係機関との協議が整い次第、待機場所を設置する。
対策前		対策後	
		【町】本年度以降対策予定	


# 通学路点検箇所

学校名 高田中学校

番号	高田中-3		
路線名	県道215号 養老垂井線	箇所	多芸橋北横断歩道
現状	交通量が多く、自転車通学者の横断に危険がある。	対策等	【県】交差点内の白線を引き直す。 【県】横断歩道の南北に赤色のカラー舗装を施す。
対策前		対策後	
		【県】 本年度対策予定	


# 通学路点検箇所

学校名 高田中学校

番号	高田中-4		
路線名	町道 五日市直江1号線	箇所	多芸橋南横断歩道
現状	交通量が多く、自転車通学者の横断に危険がある。	対策等	【町】赤色のカラー舗装を補修する。(止まれ文字のまわりを赤色で囲む)
対策前		対策後	
		【町】 本年度対策予定	

# 通学路点検箇所

学校名 高田中学校

番号	高田中-5		
路線名	町道 金屋3号線	箇所	多芸橋北 名神高速道路高架下
現状	交通量が多く、自転車通学者の横断に危険がある。	対策等	【町】横断歩道周辺の歩道を舗装する。
対策前		対策後	
		【町】本年度対策予定	

# 通学路点検箇所

学校名 高田中学校

番号	高田中-6		
路線名	県道56号 南濃関ヶ原線	箇所	肉の藤太東の横断歩道
現状	交通量が多く、スピードを出す車や横断歩道で止まらない車が多い。また、店舗の駐車場に出入りする車が多く、自転車通学者の横断に危険がある。	対策等	【学校】通学路の変更を検討する。
対策前		対策後	
		【学校】通学路を変更済み	