

# 令和3年度 通学路合同点検箇所

## 通学路点検箇所 対策事項

学校名 養老小学校

番号	路線名	箇所	現状	対策等
養老小-1	町道 押越64号線	押越地内 花の店カー南4差路	車の往来が多く、児童の登下校が危険である。	【学校】 横断歩道を通るよう指導する。 【町】 南北の道路の西側の白線を引き直す。横断歩道の東にクロス線(+)を印字する。横断歩道の南にT字を印字する。橋の上のガードレールを舗装する。
養老小-2	町道 石畑押越1号線	押越地内 マルミ理容4差路	見通しが悪く、児童の登下校が危険である。	【学校】 安全な通行を指導する。 【町】 交差点内を赤く塗装し、交差点の東西に赤色のカラー舗装をする。
養老小-3	県道96号 大垣養老公園線	押越地内 ドラッグユタカ養老店東	カーブで見通しが悪く、児童の登下校が危険である。	【県】 信号機のある横断歩道から、減速マークがあるセブンイレブン養老押越店までドットマークを印字する。
養老小-4	町道 沢田養老縦幹線	石畑地内 養老ミート前金草川沿い	深い水路が有り、柵がないため落下の危険がある。	【学校】 水路に近づかないよう指導する。 【町】 養老ミート西の工場から道路に出際のカーブ箇所に縦型の柵を設置する。

学校名 広幡小学校

番号	路線名	箇所	現状	対策等
広幡小-1	町道 岩道三ツ屋線	岩道地区へ入る交差点	南北に交通量が多い。道路に通学路の標識はあるが、車が見やすい方向ではない。道路を低学年だけで横断するには危険である。	【学校】 安全な通行を指導する。
広幡小-2	町道 口ヶ島西岩道1号線	通学路から西岩道地区へ入る交差点	東西に交通量が多い。通学路から西岩道地区から入る際に危険である。	【町】 電柱2箇所に通学路看板設置する。
広幡小-3	町道 口ヶ島11号線	学校北側道路	児童や向かいのこども園の園児がたくさん通る。時々、自動車が通ることがあり、危険である。	【町】 交差点すぐ東へ「通学路」の文字を塗装する。
広幡小-4	町道 飯ノ木1号線	農道から飯ノ木住宅への場所	カーブミラーには通学路の標識がついているが、向きが南向きになっている。東西の交通量が多いので、注意喚起が必要である。	【町】 交差点東1本目の電柱に「通学路注意看板」を設置する。現在設置中の通学路看板を少し西へ向ける。
広幡小-5	町道 岩道三ツ屋線	岩道地区へ入る交差点	今後、通学路に変更予定の箇所だが、南北に交通量が多く、注意喚起が必要である。	【学校】 適正に通行するよう指導する。 【警察】 横断歩道を設置する。

学校名 上多度小学校

番号	路線名	箇所	現状	対策等
上多度小-1	町道 小倉51号線	藤田自動車付近	道路脇に水路があり、車が通ると、児童は道路端まで寄ることになり、転落する危険がある。	【学校】 水路に近づかないよう指導する。 【町】 道路西側水路へ転落防止柵を設置する。
上多度小-2	町道 小倉25号線	南関線から小倉谷におりる道	雨が降ると、木や竹が倒れており危険である。草が生えると、崖と道路の境が分からなくなり、転落する危険性もある。	【学校】 通学路の変更を検討する。
上多度小-3	町道 小倉一色2号線	南小倉の橋	大雨の時は河川が増水して危ない。欄干が低く古いため児童が落下する危険がある。	【学校】 増水時には川に近づかないよう指導する。

## 通学路点検箇所 対策事項

学校名 日吉小学校


番号	路線名	箇所	現状	対策等
日吉小-1	県道214号 養老赤坂線	西美濃農協養老北支店東の横断歩道	車の通行が多く、横断歩道を渡ろうとしても、ほとんどの車が止まらない。	【県】 横断歩道の北側と南側に赤のカラー舗装を施す。
日吉小-2	県道215号 養老垂井線	高速道路北側の町道との交差点	南北の県道と東西の町道の交差点で、県道に横断歩道があり、町道には一旦停止の表示がある。交差点内の標示が消えているのか無い。県道を通る車はスピードを落とすことなく走っており危険である。	【県】 高架下や周辺の外側線や減速マークを引き直す。
日吉小-3	県道227号 牧田室原線	桜の里西の横断歩道のある交差点からナゴヤパッキング製造(株)までの歩道	歩車道境界にブロックはあるが、ガードレールがなく、車が通学の列に飛び込む危険性がある。	【町】 赤のカラー舗装を施す。 【県】 赤のカラー舗装を施す。ガードパイプを3箇所設置する。

学校名 高田中学校

番号	路線名	箇所	現状	対策等
高田中-1	県道96号 大垣養老公園線	高田橋北 お地藏前	車の往来が多く、生徒の登下校時に危険がある。	【警察】 横断歩道の色を引き直す。 【県・町】 カラー舗装、看板設置、文字入れを行う。 【学校】 定期的な交通指導の継続。

# 通学路点検箇所

学校名 養老小学校

番号	養老小-1		
路線名	町道 押越64号線	箇所	押越地内 花の店カト一南4差路
現状	車の往来が多く、児童の登下校が危険である。	対策等	【学校】 横断歩道を通るよう指導する。 【町】 南北の道路の西側の白線を引き直す。横断歩道の東にクロス線(+)を印字する。横断歩道の南にT字を印字する。橋の上のガードレールを舗装する。
対策前		対策後	
		<p>【学校】 児童への指導実施中</p> <p>【町】 本年度対策予定</p>	

# 通学路点検箇所

学校名 養老小学校

番号	養老小-2		
路線名	町道 石畑押越1号線	箇所	押越地内 マルミ理容4差路
現状	見通しが悪く、児童の登下校が危険である。	対策等	【学校】 安全な通行を指導する。 【町】 交差点内を赤く塗装し、交差点の東西に赤色のカラー舗装をする。
対策前		対策後	
		<p>【学校】 児童への指導実施中</p> <p>【町】 本年度対策予定</p>	


# 通学路点検箇所

学校名 養老小学校

番号	養老小-3		
路線名	県道96号 大垣養老公園線	箇所	押越地内 ドラッグユタカ養老店東
現状	カーブで見通しが悪く、児童の登下校が危険である。	対策等	【県】 信号機のある横断歩道から、減速マークがあるセブンイレブン養老押越店までドットマークを印字する。
対策前		対策後	
			

# 通学路点検箇所

学校名 養老小学校

番号	養老小-4		
路線名	町道 沢田養老縦幹線	箇所	石畑地内 養老ミート前金草川沿い
現状	深い水路が有り、柵がないため落下の危険がある。	対策等	【学校】 水路に近づかないよう指導する。 【町】 養老ミート西の工場から道路に出る際のカーブ箇所に縦型の柵を設置する。
対策前		対策後	
		<p>【学校】 児童への指導実施中</p> <p>【町】 本年度対策予定</p>	

# 通学路点検箇所


学校名 広幡小学校

番号	広幡小-1		
路線名	町道 岩道三ツ屋線	箇所	岩道地区へ入る交差点
現状	南北に交通量が多い。道路に通学路の標識はあるが、車が見やすい方向ではない。道路を低学年だけで横断するには危険である。	対策等	【学校】 安全な通行を指導する。
対策前		対策後	
		【学校】 児童への指導実施中	



# 通学路点検箇所

学校名 広幡小学校

番号	広幡小-2		
路線名	町道 口ヶ島西岩道1号線	箇所	通学路から西岩道地区へ入る交差点
現状	東西に交通量が多い。通学路から西岩道地区から入る際に危険である。	対策等	【町】 電柱2箇所に通学路看板設置する。
対策前		対策後	
		【町】 本年度対策予定	


# 通学路点検箇所

学校名 広幡小学校

番号	広幡小-3		
路線名	町道 口ヶ島11号線	箇所	学校北側道路
現状	児童や向かいのこども園の園児がたくさん通る。時々、自動車が通ることがあり、危険である。	対策等	【町】 交差点すぐ東へ「通学路」の文字を塗装する。
対策前		対策後	
		【町】 本年度対策予定	

# 通学路点検箇所

学校名 広幡小学校

番号	広幡小-4		
路線名	町道 飯ノ木1号線	箇所	農道から飯ノ木住宅への場所
現状	カーブミラーには通学路の標識がついているが、向きが南向きになっている。東西の交通量が多いので、注意喚起が必要である。	対策等	【町】 交差点東1本目の電柱に「通学路注意看板」を設置する。現在設置中の通学路看板を少し西へ向ける。
対策前		対策後	
		【町】 本年度対策予定	


# 通学路点検箇所

学校名 広幡小学校

番号	広幡小-5		
路線名	町道 岩道三ツ屋線	箇所	岩道地区へ入る交差点
現状	今後、通学路に変更予定の個所だが、南北に交通量が多く、注意喚起が必要である。	対策等	【学校】 適正に通行するよう指導する。 【警察】 横断歩道を設置する。
対策前		対策後	
			


# 通学路点検箇所

学校名 上多度小学校

番号	上多度小-1		
路線名	町道 小倉51号線	箇所	藤田自動車付近
現状	道路脇に水路があり、車が通ると、児童は道路端まで寄ることになり、転落する危険がある。	対策等	【学校】 水路に近づかないよう指導する。 【町】 道路西側水路へ転落防止柵を設置する。
対策前		対策後	
		<p>【学校】 児童への指導実施中</p> <p>【町】 本年度対策予定</p>	

# 通学路点検箇所

学校名 上多度小学校

番号	上多度小-2		
路線名	町道 小倉25号線	箇所	南関線から小倉谷におりる道
現状	雨が降ると、木や竹が倒れており危険である。草が生えると、崖と道路の境が分からなくなり、転落する危険性もある。	対策等	【学校】 通学路の変更を検討する。
対策前		対策後	
		【学校】 通学路の変更を検討中	

# 通学路点検箇所

学校名 上多度小学校

番号	上多度小-3		
路線名	町道 小倉一色2号線	箇所	南小倉の橋
現状	大雨の時は河川が増水して危ない。欄干が低く古いため児童が落下する危険がある。	対策等	【学校】 増水時には川に近づかないよう指導する。
対策前		対策後	
		【学校】 児童への指導実施中	

# 通学路点検箇所



学校名 日吉小学校

番号	日吉小-1		
路線名	県道214号 養老赤坂線	箇所	西美濃農協養老北支店東の横断歩道
現状	車の通行が多く、横断歩道を渡ろうとしても、ほとんどの車が止まらない。	対策等	【県】横断歩道の北側と南側に赤のカラー舗装を施す。
対策前		対策後	
			



# 通学路点検箇所

学校名 日吉小学校

番号	日吉小-2		
路線名	県道215号 養老垂井線	箇所	高速道路北側の町道との交差点
現状	南北の県道と東西の町道の交差点で、県道に横断歩道があり、町道には一旦停止の表示がある。交差点内の標示が消えているのか無い。県道を通る車はスピードを落とすことなく走っており危険である。	対策等	【県】 高架下や周辺の外側線や減速マークを引き直す。
対策前		対策後	
			

# 通学路点検箇所

学校名 日吉小学校

番号	日吉小-3		
路線名	県道227号 牧田室原線	箇所	桜の里西の横断歩道のある交差点からナゴヤパッキング製造(株)までの歩道
現状	歩車道境界にブロックはあるが、ガードレールがなく、車が通学の列に飛び込む危険性がある。	対策等	【町】 赤のカラー舗装を施す。 【県】 赤のカラー舗装を施す。ガードパイプを3箇所設置する。
対策前		対策後	
			
		【町】 本年度対策予定	

# 通学路点検箇所

学校名 高田中学校

番号	高田中-1		
路線名	県道96号 大垣養老公園線	箇所	高田橋北 お地藏前
現状	車の往来が多く、生徒の登下校時に危険がある。	対策等	【警察】 横断歩道の色を引き直す。 【県・町】 カラー舗装、看板設置、文字入れを行う。 【学校】 定期的な交通指導の継続。
対策前		対策後	
			